

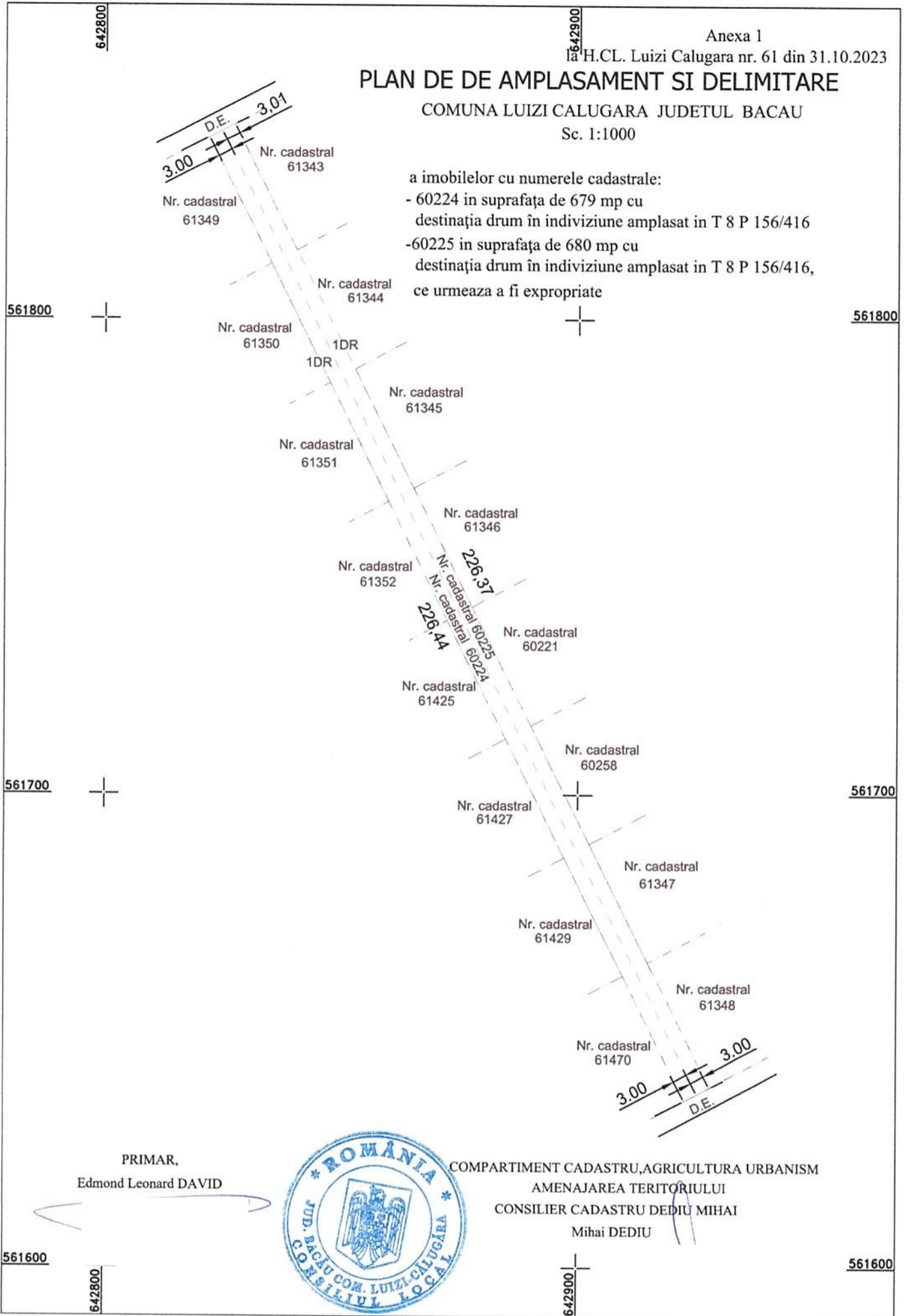
# PLAN DE DE AMPLASAMENT SI DELIMITARE

COMUNA LUIZI CALUGARA JUDETUL BACAU

Sc. 1:1000

a imobilelor cu numerele cadastrale:

- 60224 in suprafata de 679 mp cu destinatia drum in indiviziune amplasat in T 8 P 156/416
- 60225 in suprafata de 680 mp cu destinatia drum in indiviziune amplasat in T 8 P 156/416, ce urmeaza a fi expropriate



PRIMAR,  
Edmond Leonard DAVID



COMPARTIMENT CADASTRU, AGRICULTURA URBANISM  
AMENAJAREA TERITORIULUI  
CONSILIER CADASTRU DEDIU MIHAI  
Mihai DEDIU

561600

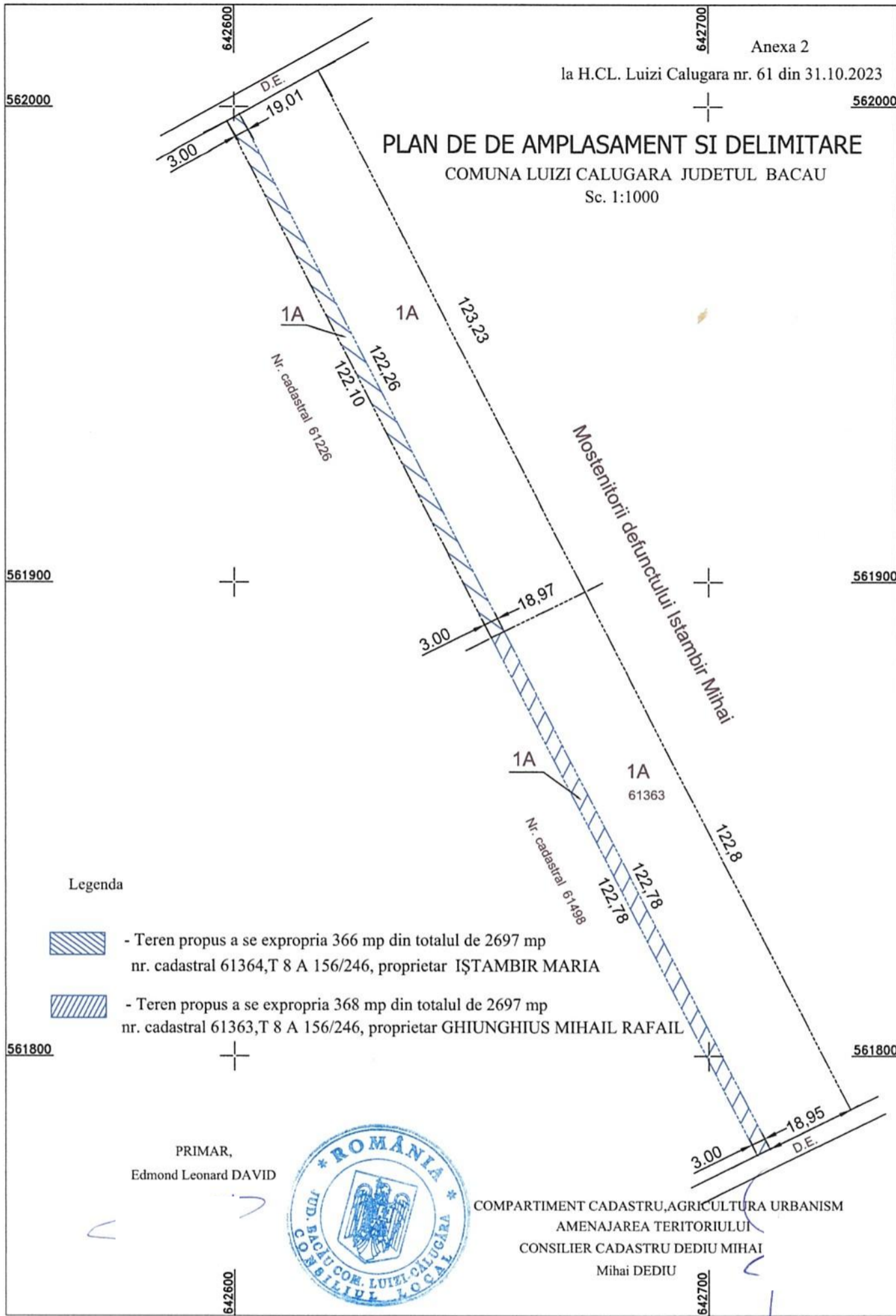
561600

642800



642900

# PLAN DE DE AMPLASAMENT SI DELIMITARE

COMUNA LUIZI CALUGARA JUDETUL BACAU  
Sc. 1:1000



### Legenda

-  - Teren propus a se expropria 366 mp din totalul de 2697 mp nr. cadastral 61364,T 8 A 156/246, proprietar IȘTAMBIR MARIA
-  - Teren propus a se expropria 368 mp din totalul de 2697 mp nr. cadastral 61363,T 8 A 156/246, proprietar GHIUNGHUIS MIHAIL RAFAIL

PRIMAR,  
Edmond Leonard DAVID



COMPARTIMENT CADASTRU, AGRICULTURA URBANISM  
AMENAJAREA TERITORIULUI  
CONSILIER CADASTRU DEDIU MIHAI  
Mihai DEDIU



ROMÂNIA  
JUDEȚUL BACĂU  
COMUNA LUIZI CĂLUGĂRA  
CONSILIUL LOCAL  
E – mail: [primaria@comunaluizicalugara.ro](mailto:primaria@comunaluizicalugara.ro)

Tel. 0234/218011; Tel. / fax 0234/218227

Anexa 3

la HCL LUIZI-CALUGARA, JUD. BACAU NR.61 DIN 31.10.2023

Lista proprietarilor si a imobilelor, afectate de investitia din cadrul „Proiectului regional de dezvoltare a infrastructurii de apa si apa uzata in judetul Bacau, perioada 2014-2020”  
ce urmeaza a fi expropriate

Nr crt.	Nume si prenume proprietar	Adresa/sediu proprietar CUI/CNP,Nr. telefon	Nr. cadastral	Suprafata inscrisa in cartea funciara	Valoare Cota	Suma aferenta despăgubirilor estimata de către expropriator	Observatii mod de calcul
1	S.C. GARDA S.R.L. BACAU		60224 60225	Cota 10/256 din 679 mp X 2	53.05	705.55	2 x 9.031lei/ 679mp x 10/256x 679mp
2	ION MARIUS si VARGA FLORENTINA		60224 60225	Cota 48/256 din 679 mp X 2	254.63	3,386.63	2 x 9.031lei/ 679mp x 48/256x 679mp
3	PURCARU COSTICĂ si PURCARU LIDIA		60224 60225	Cota 1/256 din 679 mp X 2	5.30	70.55	2 x 9.031lei/ 679mp x 1/256x 679mp
4	CURTEANU CLAUDIU- SILVIU		60224 60225	Cota 16/256 din 679 mp X 2	84.88	1,128.88	2 x 9.031lei/ 679mp x 16/256x 679mp
5	BUTACU PETRE		60224 60225	Cota 16/256	84.88	1,128.88	2 x 9.031lei/

	si BUTACU ANA		din 679 mp X 2			679mp x 16/256x 679mp
6	AGACHE EMANUEL-  CONSTANTIN  AGACHE ANNE- MARIE- LOUISE	60224 60225	Cota 28/256 din 679 mp X 2	148.53	1,975.53	2 x 9.031lei/ 679mp x 28/256x 679mp
7	CHIRICHEȘ EUGEN,  CHIRICHEȘ IRINA	60224 60225	Cota 16 /256 din 679 mp X 2	84.88	1,128.88	2 x 9.031lei/ 679mp x 16/256x 679mp
8	CHIRICHEȘ EUGEN,  CHIRICHEȘ IRINA	60224 60225	Cota 16/256 din 679 mp X 2	84.88	1,128.88	2 x 9.031lei/ 679mp x 16/256x 679mp
9	COJOCARU LILIANA  AVĂDĂNI IOSIF	60224 60225	Cota 32 /256 din 679 mp  X 2	169.75	2,257.75	2 x 9.031lei/ 679mp x 32/256x 679mp
10	DANCA MONICA	60224 60225	Cota 32/256 din 679 mp X 2	169.75	2,257.75	2 x 9.031lei/ 679mp x 32/256x 679mp
11	DANCA FLORENTINA	60224 60225	Cota 32/256 din 679 mp X 2	169.75	2,257.75	2 x 9.031lei/ 679mp x 32/256x 679mp
12	JICMON IONUȚ HODOROG MONICA- VALENTINA	60224 60225	Cota 2/256 din 679 mp	10.61	141.11	2 x 9.031lei/ 679mp x 2/256x 679mp
13	FRÂNCU MIHAIL  FRÂNCU RAMONA	60224 60225	Cota 4/256 din 679 mp  X 2	21.22	282.22	2 x 9.031lei/ 679mp x 4/256x 679mp
	COJOCARU MARIA	60224 60225	Cota 4/256 din 679 mp	5.30	70.55	2 x 9.031lei/ 679mp x 4/256x

14	COJOCARU ANTON		X 2		679mp
15	GHIUNGHUIS MIHAIL- RAFAIL		61363	2697 mp din care 368 mp propus a se expropria	12,812.46 93.900 lei x 368 mp/ 2.697 mp
16	ISTAMBIR MARIA		61364	2697 mp din care 366 mp propus a se expropria	12,742.83 93.900 lei x 366 mp/ 2.697 mp
		<b>TOTAL SUME ESTIMATE</b>			<b>43,476.20</b>

**PRIMAR,  
DAVID EDMOND-LEONARD**



**Compartiment cadastru, agricultura urbanism  
amenajarea teritoriului  
Mihai DEDIU**

**Compartiment contabilitate achizitii si  
proiecte**

**Ioana Daria SUSTAC**

**Cristina DAMIAN.....**